

Gefahrenzonenplan

Änderung	Beschluss Gemeinde	Genehmigung durch den Regierungsrat
Gesamtrevision ZP Dorf und Luthern Bad	11.12.1998	22.10.1999 mit FRE 1511
Umzonung Parz. 79 (Kläse)	01.06.2005	05.07.2005 mit FRE 760
Einzonung Teilparzelle 98 (Hofstatt)	29.05.2008	28.10.2008 mit FRE 1187
Einzonung WZ-Zone (Luthern-Dorf)	29.05.2008	28.10.2008 mit FRE 1187
Einzonung Dorf, Erw. Gewerbezone Hofstatt, Gefahrenzonen	12.12.2011	25.09.2012 mit FRE 1043






Datum	Gez.	Format [mm]	Massstab
28.01.2025	sf	840 x 1188	1: 2'000

0 25 50 75 100 125 150
Meter

N

stadtländplan

Baumassstab 21
6000 Luzern
041 267 00 67
www.stadtländplan.ch

- Gefahrenzonen
-  geringe Gefährdung durch Hochwasser
 -  mittlere Gefährdung durch Hochwasser
 -  mittlere Gefährdung durch Rutschprozesse
 -  erhebliche Gefährdung durch Hochwasser
 -  Bauzonen

