



# Verkehrs- und Erschliessungsrichtplan Gemeinde Luthern

Vom Gemeinderat beschlossen am 20. August 2025.


Die Gemeindepräsident

Der Gemeindevizepräsident

Alois Huber

Alois Fischer

Vom Regierungsrat, soweit zuständig, mit Entscheid Nr. .... am ..... genehmigt.



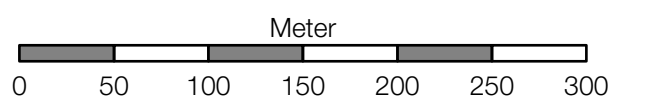
Datum

Unterschrift



Baselstrasse 21  
6003 Luzern  
041 267 00 67  
www.stadtlandplan.ch

Datum	Gez.	Format [mm]	Massstab
04.11.2025	mw	840 x 777	1: 4'000



## Festsetzungen

bestehend: geplant:

- Hauptverkehrsstrasse (Kanton)
- Sammelstrasse (Gemeinde)
- Verbindungsstrasse (Gemeinde)
- Erschliessungsstrasse (Gemeinde)
- Erschliessungsstrasse (Privat)
- Trottoir
- Fuss-, Rad- und/oder Wanderweg
- Bushaltestelle
- Fussgängerstreifen
- Öffentliche Parkplätze
- Bushaltestelle Radius 300 m
- M1

## Orientierender Planinhalt

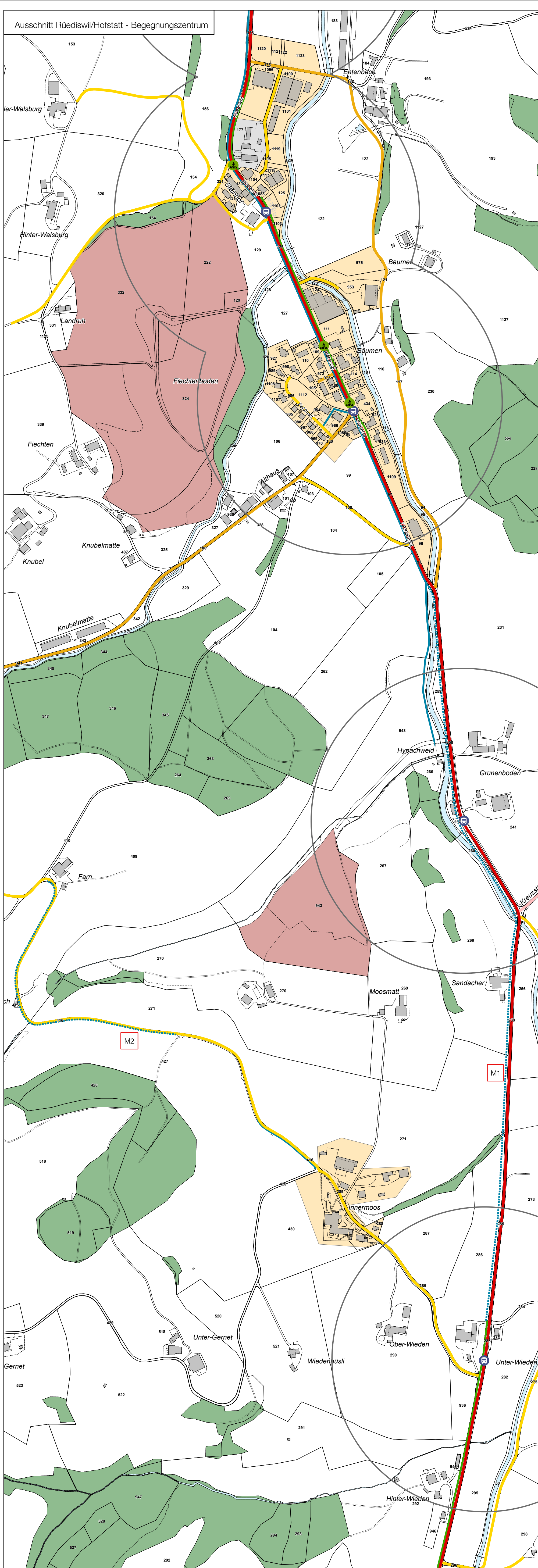
- Bauzone
- Abbauzone
- Reservezone
- Wald
- Gebäude
- Gewässer

## MASSNAHMEN

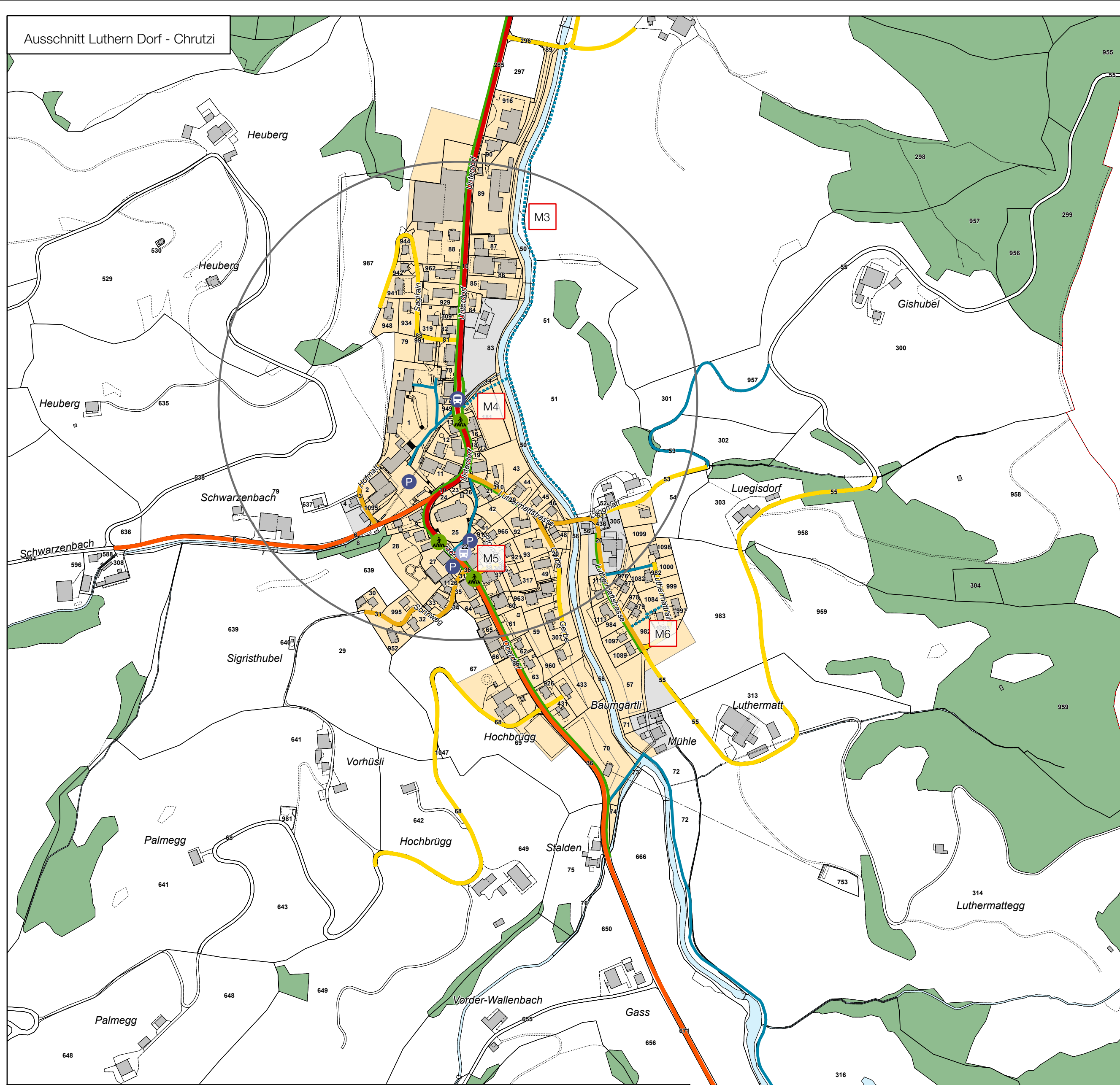
- M1 Hofstatt - Bushaltestelle Wieden: Erstellung eines Fuss- und Velowegs
- M2 Begegnungszentrum: Weiterführung hindernisfreier Fussweg
- M3 Luthern Dorf: Neuer Fussweg entlang Luthern
- M4 Südlich des Schwarzenbachs: Fussweg inkl. Brücke
- M5 Neue Bushaltestelle Oberdorf
- M6 Luthernmatt: Neue Fusswegverbindung
- M7 Mittler Hurtgraben - Chrutzi: Neuer Fussweg entlang der Luthern
- M8 Chrutzi - Luthern Bad: Neuer Fussweg entlang der Luthern

Zusätzliche, nicht verortete Massnahmen:  
Die Gemeinde Luthern prüft gemeinsam mit den anderen Napfgemeinden die Einführung einer Parkplatzbewirtschaftung.  
Die Gemeinde Luthern setzt sich für den Erhalt und die Verbesserung der Anbindung an den öffentlichen Verkehr ein.

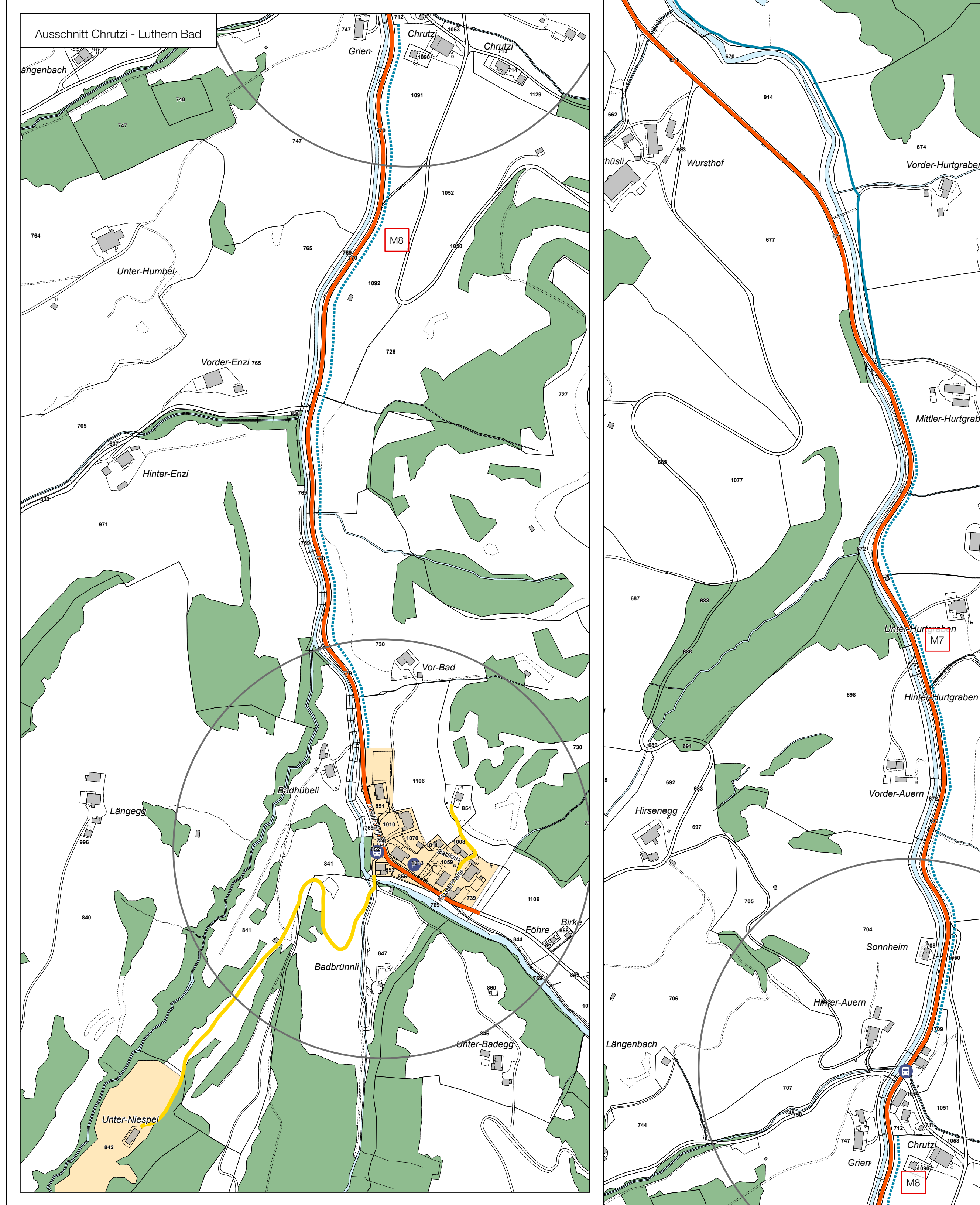
Ausschnitt Rüediswil/Hofstatt - Begegnungszentrum



Ausschnitt Luthern Dorf - Chrutzi



Ausschnitt Chrutzi - Luthern Bad



Ausschnitt Ailbach

